











# PŘÍLOHA P.2 - VODOVODNÍ SÍŤ BORKA M 1:1750 (MAPOVÝ PODKLAD KN)

## LEGENDA:

### NAVRHOVANÉ SÍŤ:

-  VODOVODNÍ ŘAD ZÁSOBNÍ (1. ETAPA)
-  VODOVODNÍ ŘAD ZÁSOBNÍ (2. ETAPA)
-  VODOVODNÍ PŘÍPOJKY (1. ETAPA)
-  VODOVODNÍ PŘÍPOJKY (2. ETAPA)
-  VODOVODNÍ ŘAD PŘÍVODNÍ (VARIANTY)
-  DOSAH HYDRANTU dle ČSN 730873 - 200 m

### DOTČENÉ POZEMKY (dle vlastnictví)

-  OBEC PŘESTAVLKY
-  FYZICKÁ OSOBA
-  OBLAST VÝSTAVBY 3 RD
-  DOTČENÝ POZEMEK

